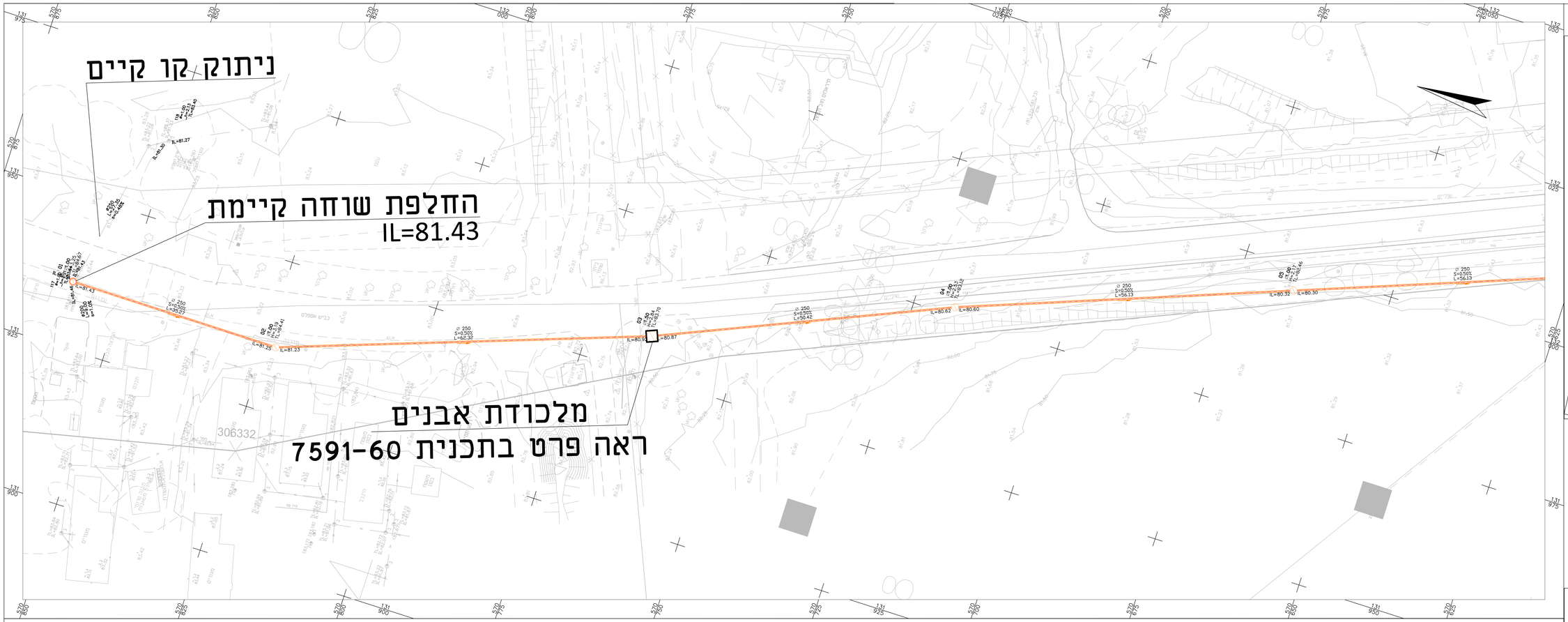

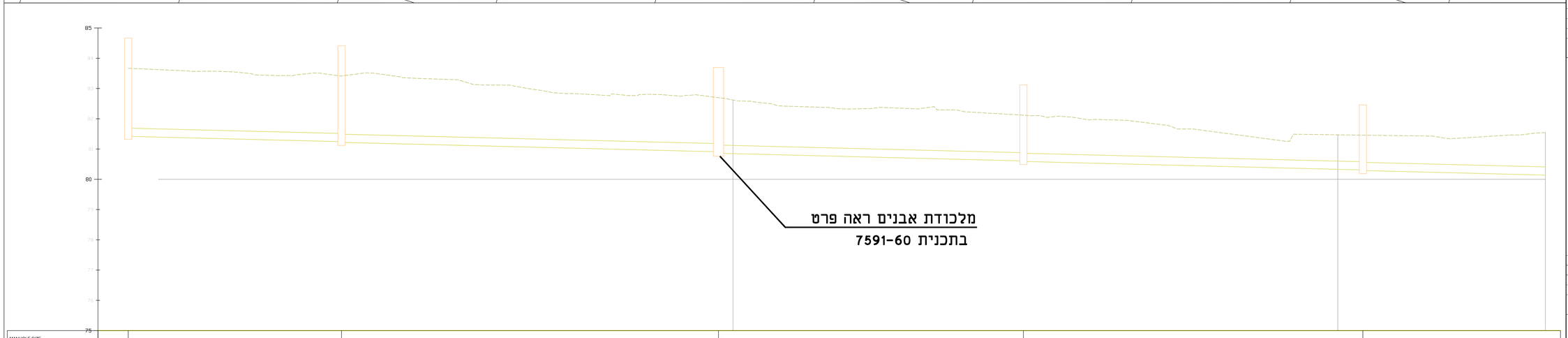

MANHOLE SIZE מידות השוחה	D1.00 H=3.25	D1.00 H=3.16	D1.50 H=2.94	D1.50 H=2.53	D1.00 H=2.17	
MANHOLE NAME שם השוחה	01	02	03	04	05	
EXIST ELEVATION רום מ"מ	83.67	83.41	82.70	80.12	81.46	
DESIGN ELEVATION רום מתוכנן	83.67	83.41	82.70	80.12	81.46	
INVERT LEVEL OF PIPE IN\OUT רום מרקעית צנור כניסה ויציאה	81.43	81.25 \ 81.23	80.92 \ 80.87	80.62 \ 80.60	80.32 \ 80.30	80.02
MANHOLE BOTTOM LEVEL&DEPTH רום מרקעית שוחה עומק השוחה	H=4.25 \ 78.42	H=3.19 \ 78.22	H=2.84 \ 80.86	H=2.53 \ 80.59	H=2.17 \ 80.29	
SLOPES שפוע מתוכנן	S=0.50% L=34.27	S=0.50% L=61.08	S=0.50% L=49.17	S=0.50% L=55.13	S=0.50% L=55.13	
PIPE DIAMETER קוטר צנרת (מ")	PVC SN-8 ø250mm	PVC SN-8 ø250mm	PVC SN-8 ø250mm	PVC SN-8 ø250mm	PVC SN-8 ø250mm	
DISTANCE מרחק ביניים	35.27	62.33	50.42	56.13	56.13	
CUMULATIVE DISTANCE מרחק מצטבר	0.00	35.27	97.59	148.01	204.14	

קנ"מ 1:500/100
צירי: KEREM-SHALOM

מפתח גליונות

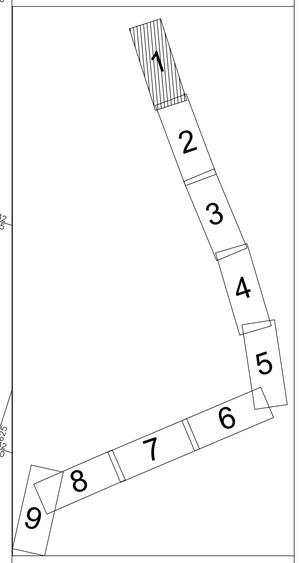

מקרא:

- קו סניקה מתוכנן לממ"ש חולית PEX 12 דרג #200
- מאסף ביוב מתוכנן PVC SN-8 #250
- קו מקורות

פרטי מדידה

שם המודד:
סוג מדידה:
תאריך מדידה:
הערות למדידה:

הערות

מהדורה	תאריך	תאור עדכון / אסמכתא / יזום העדכון	אישר

כל הזכויות שמורות ליחברת אפיק – הנדסת סביבה והידרולוגיה.
אין לשכפל מסמך זה, לעשות בו שימוש או להפיצו ללא אישור בכתב.

אפיק
תנדסת סביבה והידרולוגיה
רח' הגורן 6 טל': 08-6660914
פארק תעשיה עומר פקס: 08-6660916

שם עבודה: איזור אחסנה כרם שלום
מערכת הולכת שפכים לת"ש כרם שלום

שם תכנית:
קו גרביטציה לתחנת שאיבה כרם שלום
תנוחה וחתך לאורך- גיליון 1

מס' פרוייקט מתכנן: 7591 קנ"מ: 1:250

הוכן עבור: חכ"ל אשכול

מטרה: לעיון (F) ○ לאישור(FA) ○ למכרז (FT) ● לביצוע (FC) ○

מהדורה	תאריך	תכנן	בדק	אישר
00	13/10/2021	עטר .ח.	עמרי.ר.	אמיר א.

מיקום פרוייקט:
R:\store\7591-אחסנה אזור כרם שלום - תכנון מפורט\מדידות\7591-02.dwg תכנון מפורט\חיבור הקצה, תחנת משאבה וקו סניקה

שם קובץ הגיליונות: 7591-02.dwg
שם קובץ הדפסה: 7591- 02-1.PDF